



TAMPEREEN KAUPUNKI

Tampereen väestösuunnite 2014-2030





Väestösuunnite vuosille 2014-2030

- Kaupungin omasta väestöennusteesta käytetään nimitystä väestösuunnite, koska se on toteutuneeseen kehitykseen perustuvaa puhtaasti laskennallista ennustetta tavoitteellisempi.
- Edellinen suunnite laadittu vuoden 2011 tietoihin perustuen => nyt oli tarve tarkistaa, sillä asuntotuotannon suunnitelmat sekä vuosina 2012 ja 2013 toteutunut väestönkehitys poikkeavat siitä mitä edellistä väestösuunnitetta laadittaessa ennakoitiin.
- Väestösuunnitteen kehitystyötä tehdään parhaillaan, seuraavaa julkaisuajankohtaa ei vielä ole päätetty



Uuden väestösuunnitteen lähtökohtana aiemmin tehdyt päätökset ja jo toteutunut kehitys

- Tavoite väestöstä: Tampereen vuosikasvu on noin 2 000 asukasta ja tamperelaisia vuoden 2030 lopussa 253 400. (Tavoite asetettu Tampereen kaupunkiseudun rakennesuunnitelma 2030:ssa jonka kaupunginvaltuusto hyväksynyt 21.4.2010)
- Suunnitteilla olevan uuden asuinrakentamisen (ja sen tuoman väestönkasvun) osalta lähtökohtana PALM- suunnitelma 2014-2028 (khsuko hyväksynyt 9.12.2013)
- Muina lähtötietoina
 - Tampereen väestömäärä ja ikärakenne osa-alueittain tammikuussa 2014. (Lähde: Väestörekisteri)
 - Vuosina 2004–2013 (10v.) toteutunut syntyvyys, kuolleisuus ja muuttoliike. (Lähde: Tilastokeskus)

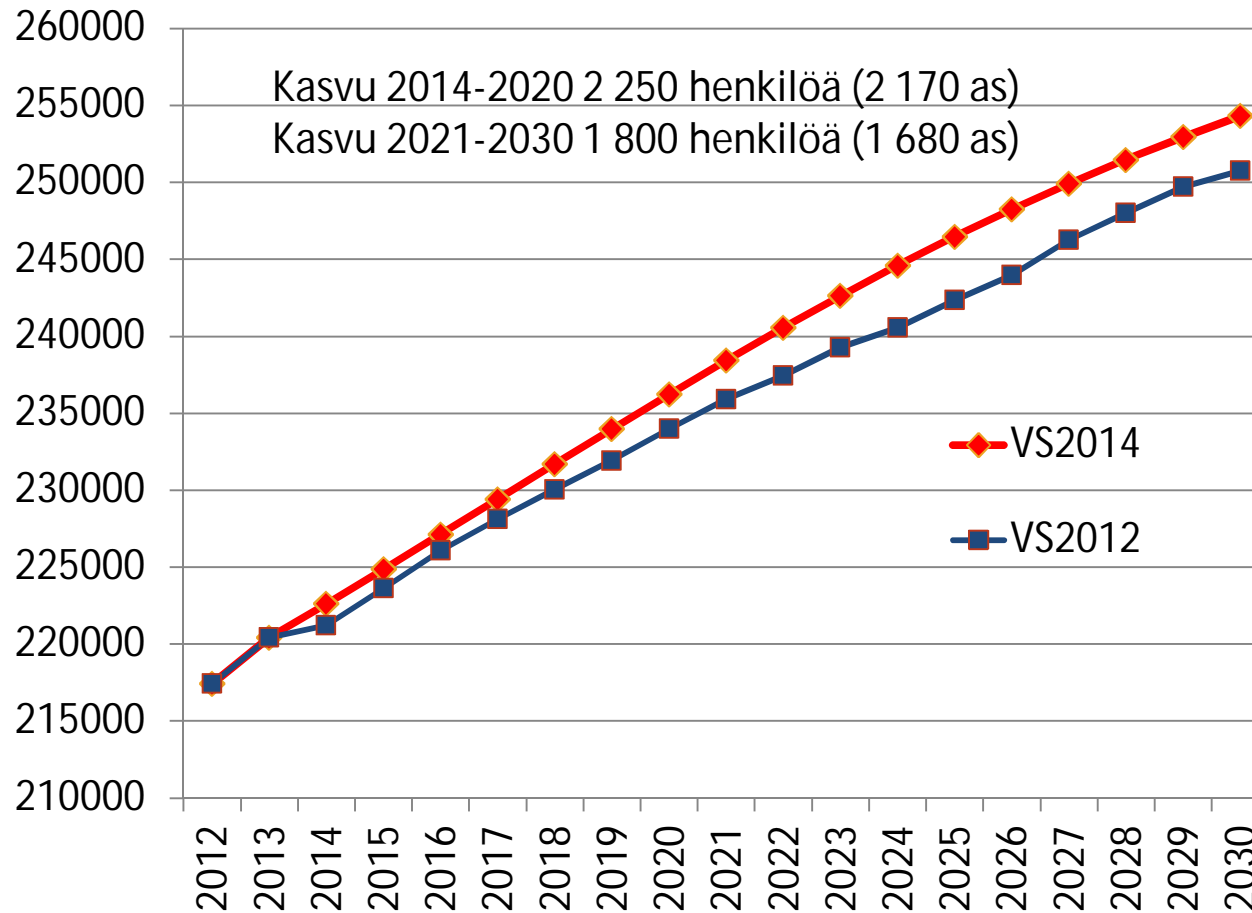


Suunnite sisältää oletuksia väestönkehityksestä

- Väestösuunnitteen laatiminen on nojannut edellä mainittujen lähtökohtien lisäksi tiettyihin oletuksiin, jotka ovat seuraavat:
 - Syntyvyys ei pysy jatkossa yhtä korkeana kuin parina edellisenä huippuvuotena, vaan palaa lähemmäs aiempien vuosien keskimäärästä tasoa
 - Keskimääräinen elinikä jatkaa maltillista nousuaan
 - Lapsiperheiden (ikäluokat 0-10v ja 30-40v) poismuutto vähenee hieman, kun Tampereelle rakentuu uusia pientalovaltaisia asuinalueita
 - Ikäihmisten (60-70v) muutto Tampereelle kasvaa hieman
- Väestösuunnite ei sisällä oletuksia raitiotien rakentamisesta eikä sen mahdollisesti mukanaan tuomasta väestönkasvusta eri alueilla.



Väestösuunnitteet 2012 ja 2014



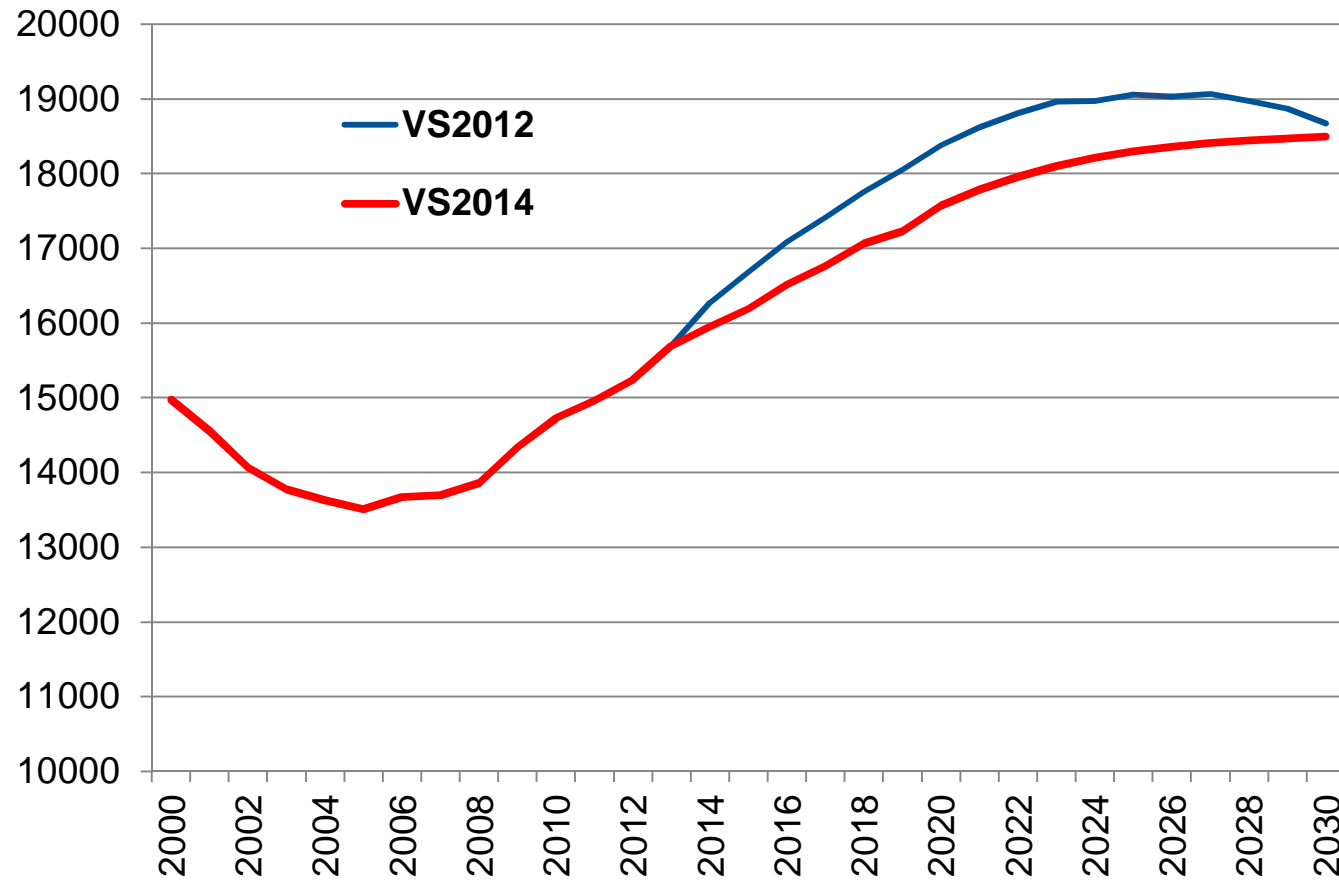


Väestösuunnite ikäryhmittäin

Ikä	2014	2015	2016	2017	2018	2019	2020	2025	2030
Yhteensä	222 700	224 900	227 100	229 400	231 700	234 000	236 200	246 500	254 300
0-6 v.	16 000	16 200	16 500	16 750	17 050	17 250	17 550	18 300	18 500
7-12 v.	10 900	11 300	11 600	11 950	12 200	12 550	12 750	13 850	14 750
13-15 v.	5 500	5 500	5 500	5 500	5 700	5 900	6 000	6 750	7 200
16-18 v.	6 500	6 600	6 650	6 800	6 800	6 800	6 850	7 400	7 800
19-24 v.	24 550	24 150	23 900	23 700	23 600	23 600	23 700	23 850	24 150
25-64 v.	118 750	119 550	120 300	121 100	121 850	122 550	123 250	126 350	129 250
65-74 v.	22 500	23 300	23 600	24 400	24 900	25 250	25 100	24 000	24 100
75-84 v.	12 750	12 800	13 350	13 300	13 600	13 950	14 700	18 950	20 300
85+ v.	5 250	5 500	5 700	5 900	6 000	6 150	6 300	7 050	8 250

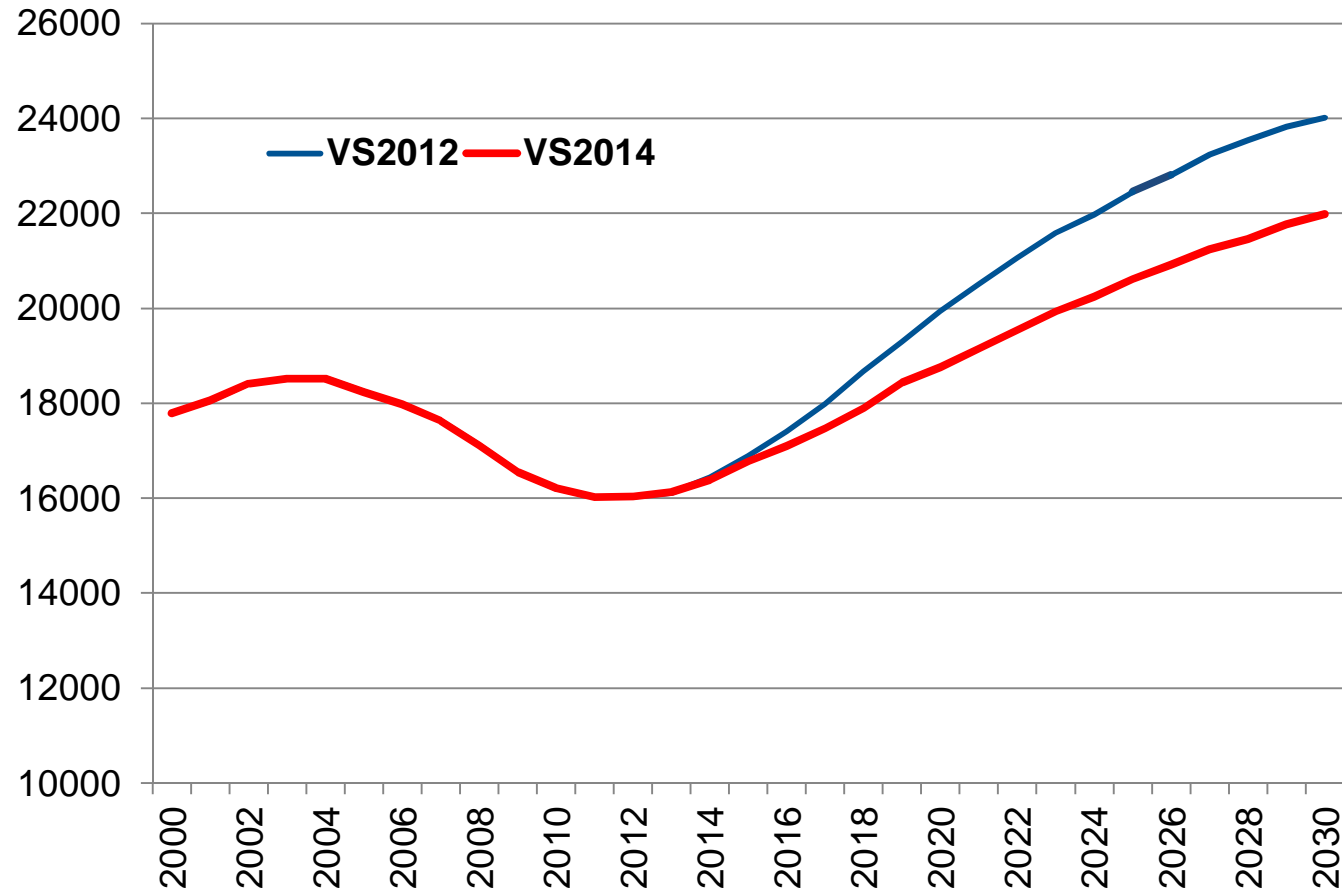


Alle kouluikäiset, 0-6-vuotiaat



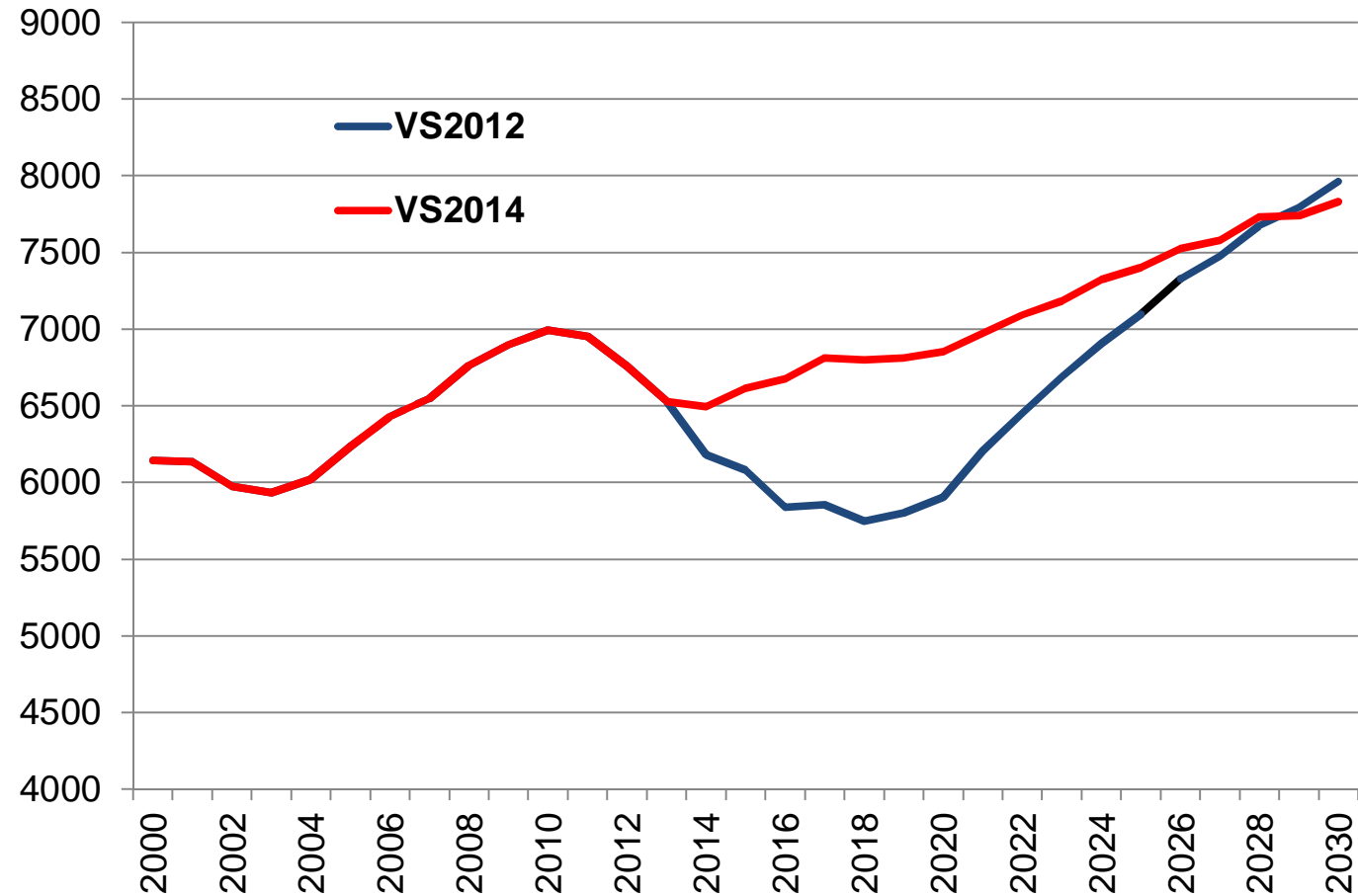


Kouluikäiset , 7-15 -vuotiaat



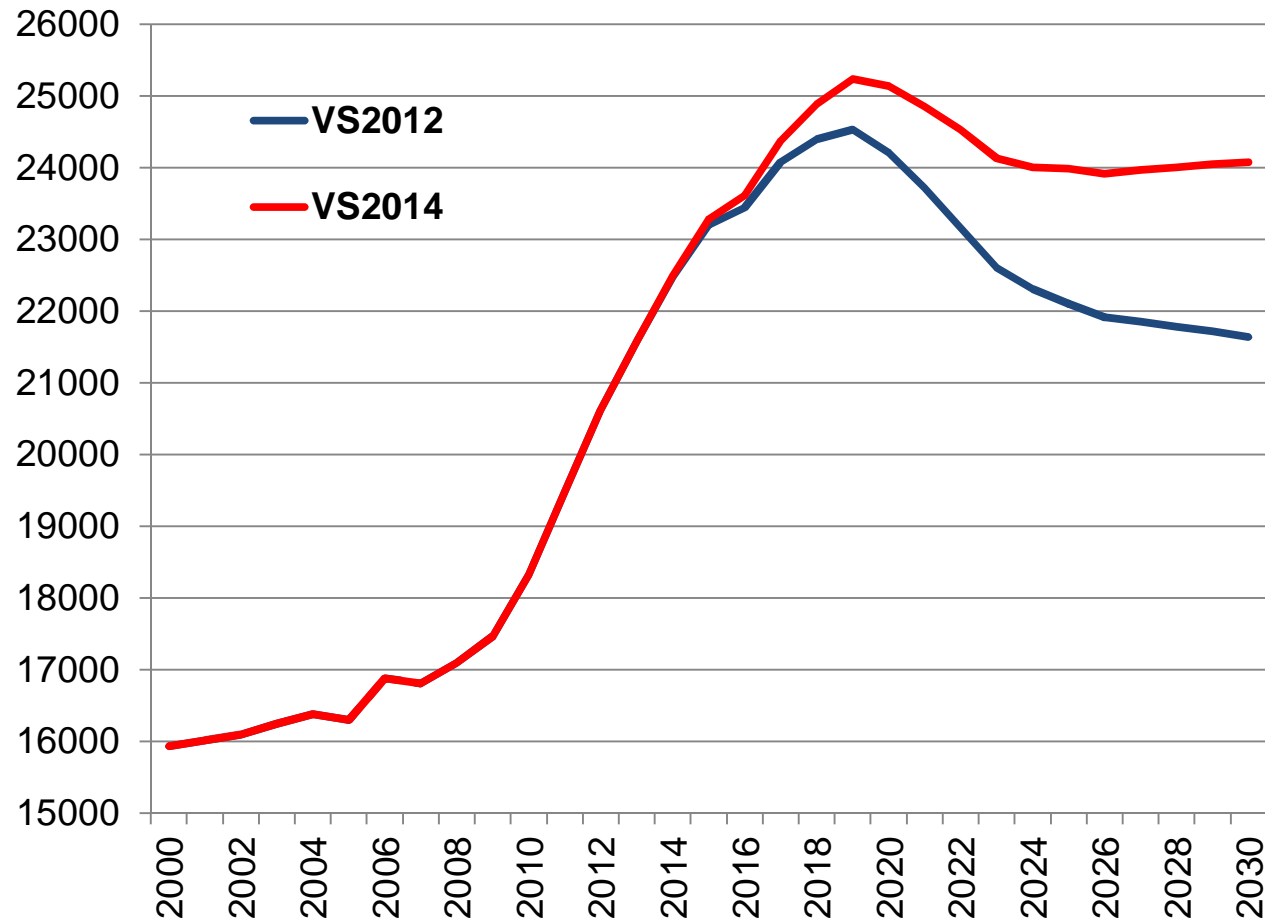


Nuoret, 16-18-vuotiaat



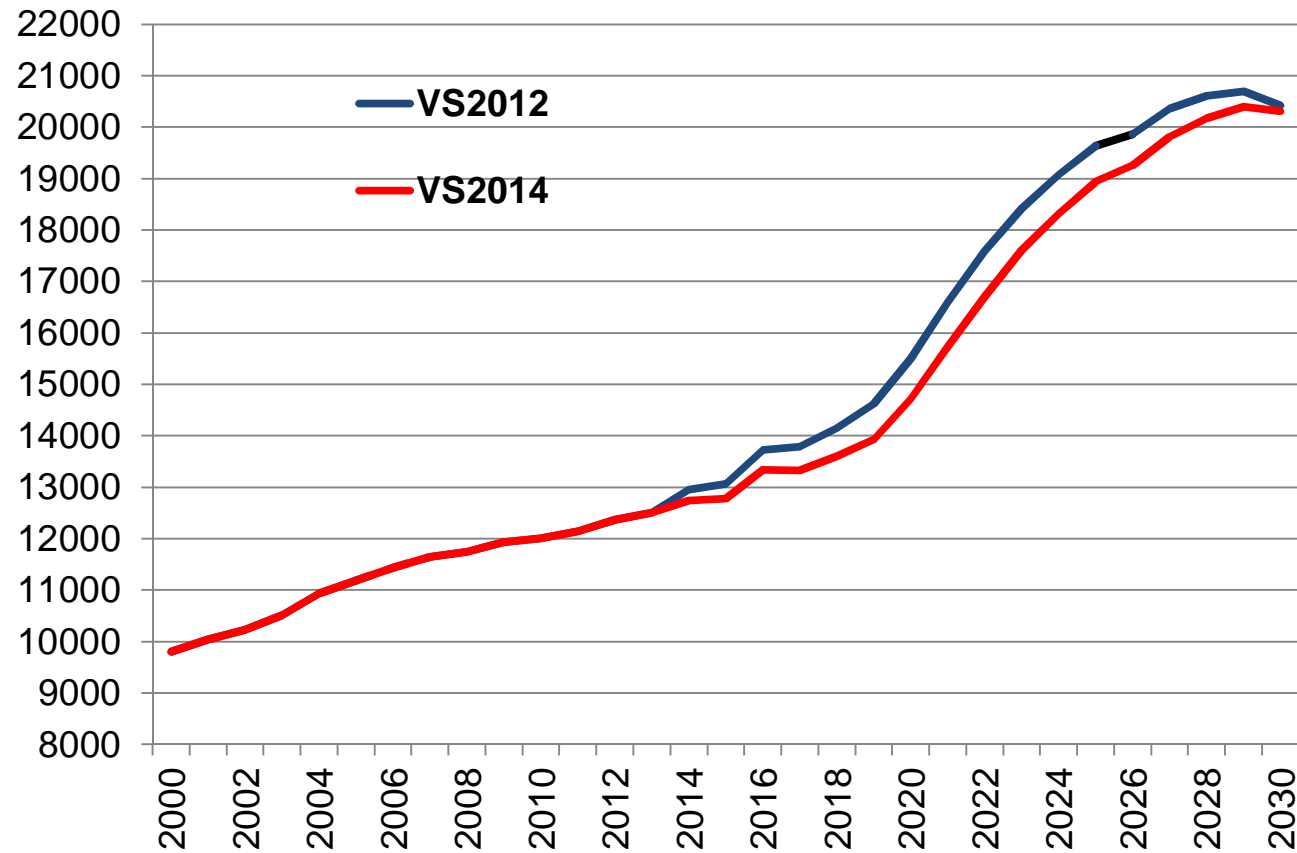


Ikäihmiset, 65- 74-vuotiaat



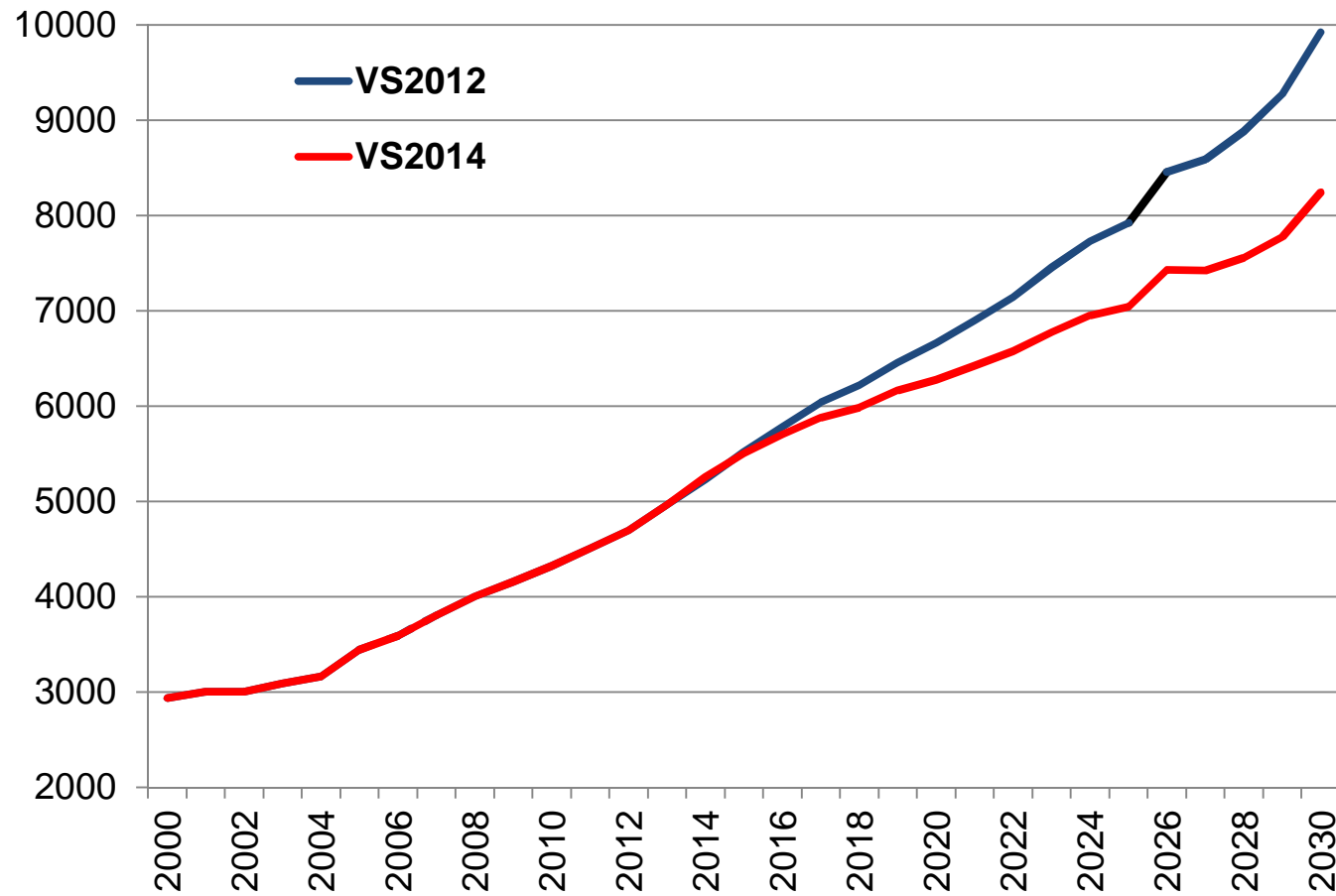


Ikäihmiset, 75- 84-vuotiaat





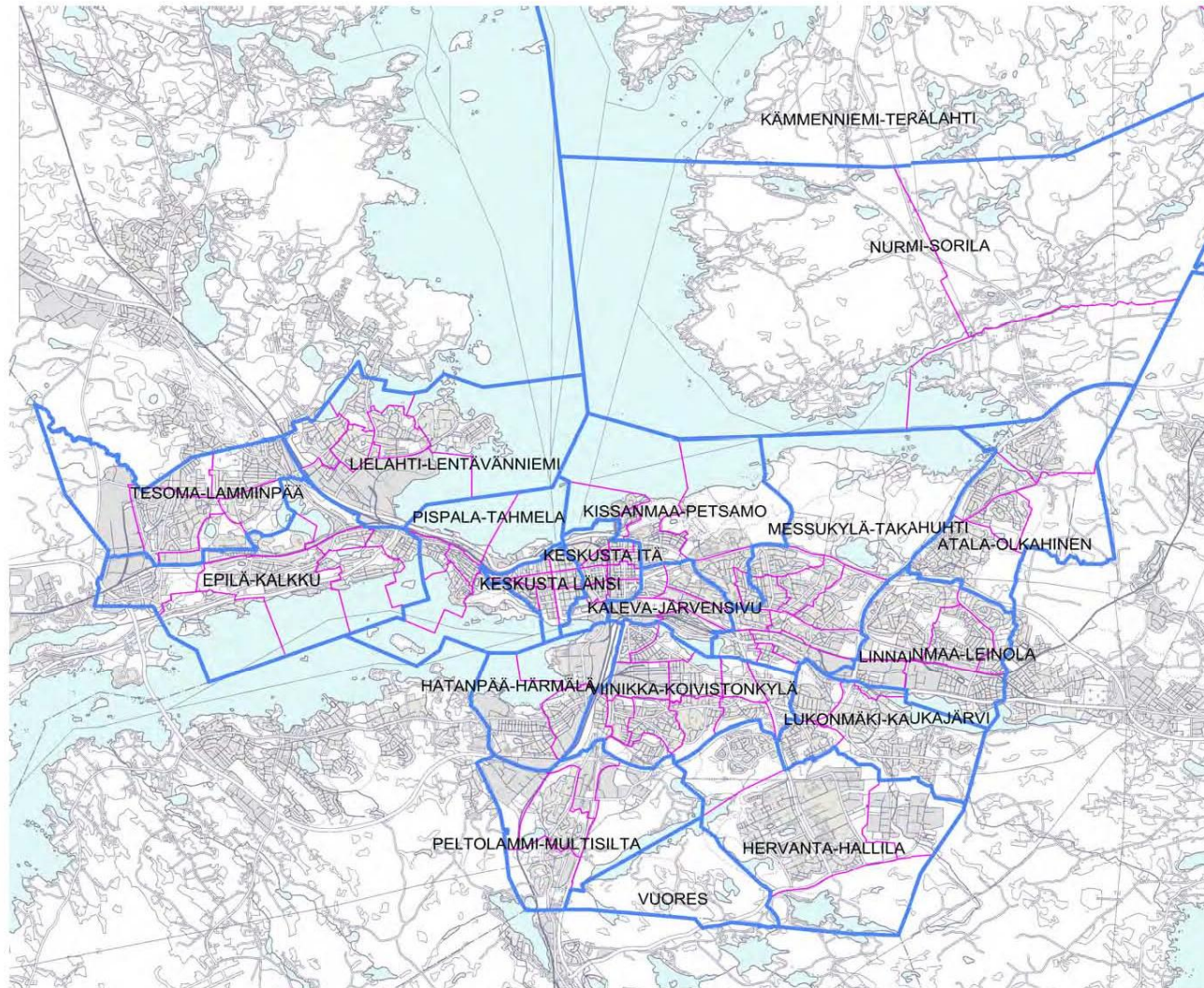
Ikäihmiset, 85+ -vuotiaat






Suunnitealueet

19 alueen jako on sama kuin vuonna 2012 hyväksytyssä suunnitteessa.



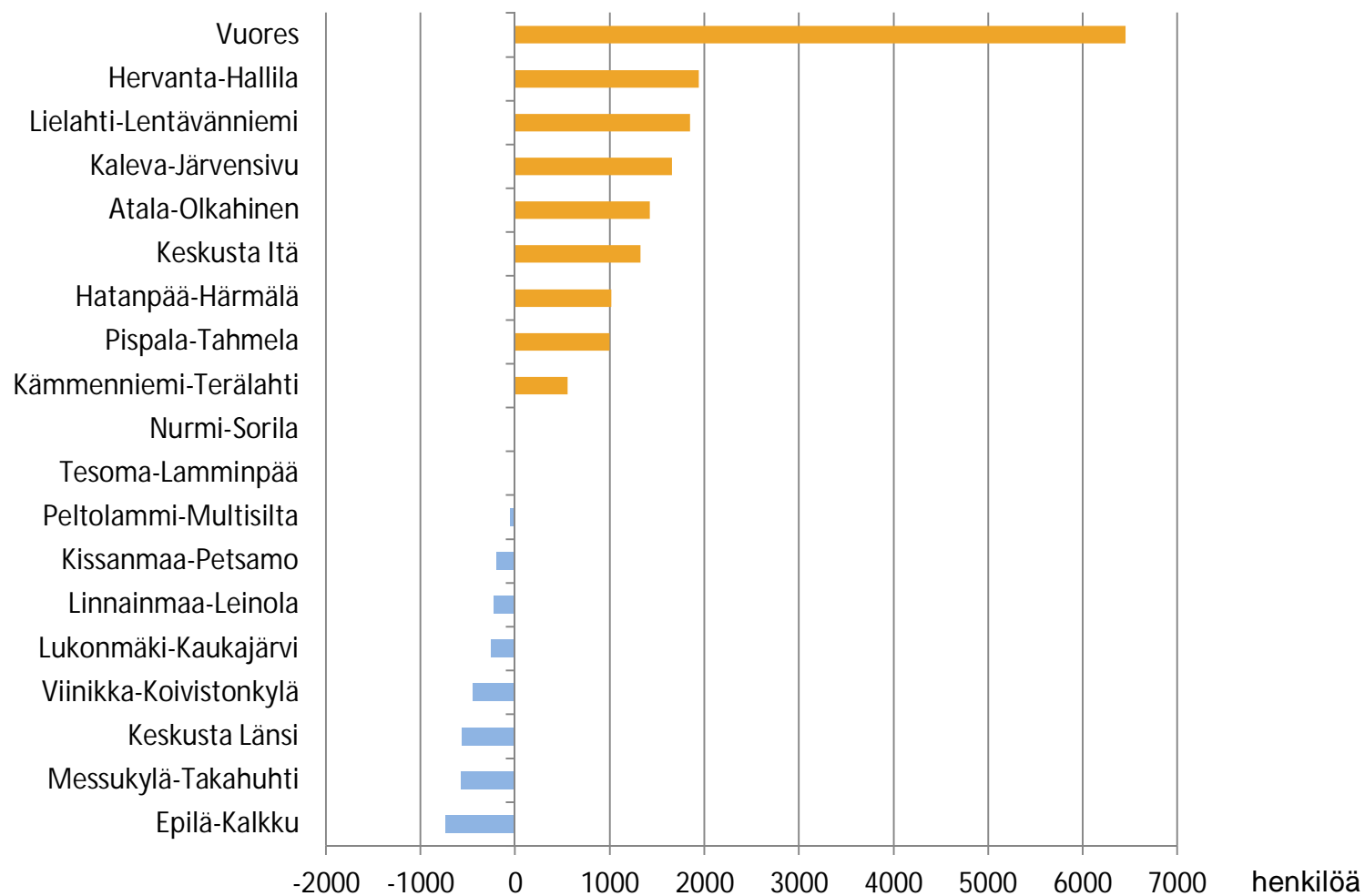


Väestö suunnitealueittain

	2014	2015	2016	2017	2018	2019	2020	2025	2030
1001 Keskusta Länsi	16430	16254	16104	16016	15950	15893	15863	15697	15467
1002 Keskusta Itä	18000	18124	18235	18497	18776	19038	19323	20508	20107
1003 Kissanmaa-Petsamo	9168	9108	9060	9030	9007	8981	8972	8955	8913
1004 Kaleva-Järvensivu	13080	13379	13692	13855	14032	14439	14741	15073	15248
1005 Messukylä-Takahuhti	13397	13283	13167	13085	13005	12912	12822	12351	14037
1006 Viinikka-Koivistonkylä	13422	13325	13229	13171	13115	13036	12973	12588	12165
1007 Hatanpää-Härmälä	10478	10652	10814	11006	11189	11362	11493	12064	11751
1008 Pispala-Tahmela	5660	5839	6006	6174	6345	6500	6660	6523	6130
1009 Atala-Olkahinen	8231	8528	8676	8935	9125	9291	9652	13413	14382
1010 Linnainmaa-Leinola	12520	12647	12601	12534	12464	12381	12299	11818	14373
1011 Lukonmäki-Kaukajärvi	16662	16687	16729	16659	16583	16491	16408	15942	15436
1012 Hervanta-Hallila	27014	27090	27216	27538	28029	28480	28953	31155	30832
1013 Vuores	1351	2568	4011	5111	6021	7005	7802	10874	10579
1014 Peltolampi-Multisilta	5896	5858	5843	5843	5843	5839	5845	5834	7088
1015 Epilä-Kalkku	17834	17715	17563	17455	17352	17225	17103	16466	15779
1016 Tesoma-Lamminpää	12503	12549	12718	12782	12696	12594	12487	11918	11332
1017 Lielähti-Lentävänniemi	11514	11907	12244	12595	12936	13152	13361	14097	13434
1018 Nurmi-Sorila	1225	1229	1227	1226	1226	1224	1223	3040	9531
1019 Kämenniemi-Terälahti	3233	3230	3228	3241	3429	3616	3790	3951	3694




Väestönmuutokset 2014-2020 suunnitealueittain



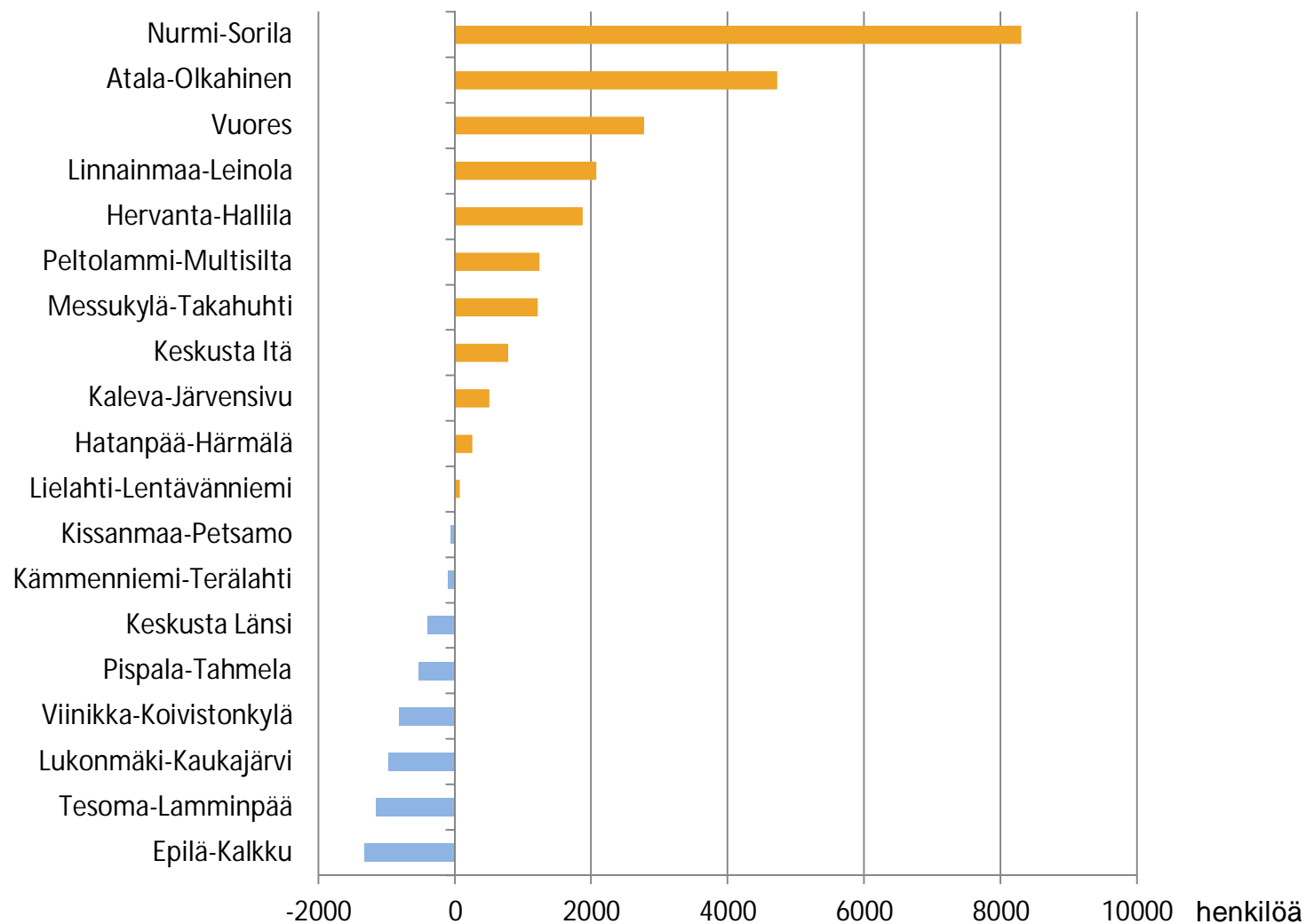


Väestö suunnitealueittain – 2010-lukua (alkaen 2014)

- Eniten asukkaiden määrä kasvaa 2010-luvulla Vuoreksessa.
- Väestön määrä kasvaa selvästi myös Hervanta-Hallilan, Lielähti-Lentävänniemen ja Kaleva-Järvensivun alueilla.
- Maltillisemmin kasvavia alueita ovat Keskusta Itä, Pispala-Tahmela, Hatanpää-Härmälä sekä Atala-Olkahinen.
- Muilla alueilla väestö vähenee hieman tai pysyy jotakuinkin ennallaan.



Väestönmuutokset 2021-2030 suunnitealueittain





Väestö suunnitealueittain – 2020-luku

- Nurmi-Sorila on kaupungin voimakkaimmin kasvava alue 2020-luvulla. Huomattavan voimakasta väestönkasvu on myös Atala-Olkahisissa Ojalan alueen rakentumisen myötä.
- Muita selvästi kasvavia alueita ovat Vuores, Hervanta-Hallila, Linnainmaa-Leinola sekä Messukylä-Takahuhti
- Väestön odotetaan vähenevän Epilä-Kalkun sekä Tesoma-Lamminpään alueilla.
- Muilla alueilla arvioidut muutokset ovat edellä mainittuja vähäisempiä.



Edellisen ja nykyisen väestösuunnitteen erot alueittain

- Erot perustuvat osin rakentamisen suunnitelmissa tehtyihin muutoksiin, mutta myös jo toteutuneeseen väestönkehitykseen.
- Rakentamisen suunnitelmat ovat muuttuneet useilla alueilla huomattavasti sen jälkeen kun edellinen väestösuunnite laadittiin.
- Vuoden 2014 väestösuunnitteen mukaan Nurmi-Sorilan väestön vuonna 2020 arvioidaan olevan noin 1 200 henkeä – eli noin 1 300 henkeä vähemmän kuin edellisen väestösuunnitteen mukaan. Vuonna 2025 ero on vielä suurempi – väestön arvioidaan tuolloin olevan noin 3 000 henkeä, eli 5 900 henkeä vähemmän kuin edellisen väestösuunnitteen mukaan. Syynä tähän eroon on Nurmi-Sorilan suunnitellun rakentamisajankohdan siirtyminen myöhemmäksi.



Edellisen ja nykyisen väestösuunnitteen erot alueittain

- Tuoreen väestösuunnitteen mukaan Hervanta-Hallilan alueella väestön arvioidaan olevan vuonna 2020 lähes 29 000 henkilöä – eli noin 3 600 enemmän kuin vuoden 2012 väestösuunnitteessa ennakoitiin. Ero selittyy paitsi muuttuneilla rakentamisen suunnitelmilla, myös alueella jo toteutuneella kasvulla.
- Uuden väestösuunnitteen mukaan Vuoreksen asukasluvun arvioidaan vuonna 2020 olevan noin 7 800 henkilöä, eli noin 2 100 vähemmän kuin edellinen väestösuunnite oletti. Ero selittyy sillä, että Vuoreksen rakentuminen on ollut odotettua hitaampaa.



Palvelualueet

- Palvelualueittaiset suunnitteet saa summaamalla suunnitealueet seuraavasti:
- **Keskustan palvelualue=**
 - Pispala-Tahmela, Keskusta-Länsi, Keskusta-Itä, Kissanmaa-Petsamo ja Kaleva-Järvensivu
- **Läntinen palvelualue=**
 - Lielahdi-Lentävänniemi, Tesoma-Lamminpää ja Epilä-Kalkku
- **Koillinen palvelualue=**
 - Messukylä-Takahuhti, Linnainmaa-Leinola, Atala-Olkahinen, Nurmi-Sorila ja Kämenniemi-Terälahti
- **Kaakkoinen palvelualue=**
 - Vuores, Hervanta-Hallila ja Lukonmäki-Kaukajärvi
- **Eteläinen palvelualue=**
 - Hatanpää-Härmälä, Viinikka-Koivistonkylä ja Peltolammi-Multisilta

Lisätietoja Tampereen
väestösuunnittelesta:

Leena Salminen

leena.salminen@tampere.fi

p. 040 5703815



TAMPEREEN KAUPUNKI

